

MIEJSCOWY PLAN ZAGOSPODAROWANIA PRZESTRZENNEGO CZĘŚCI NIERUCHOMOŚCI OZNACZONEJ WEDŁUG EWIDENCJI GRUNTÓW NR 133/8 POŁOŻONEJ W OBRĘBIE EWIDENCYJNYM BARCIN WIEŚ, GMINA BARCIN

ZALĄCZNIK NR 1
DO UCHWAŁY NR
RADY MIEJSKIEJ W BARCINIE
Z DNIA







PLAN SPORZĄDZIŁ
BURMISTRZ BARCINA

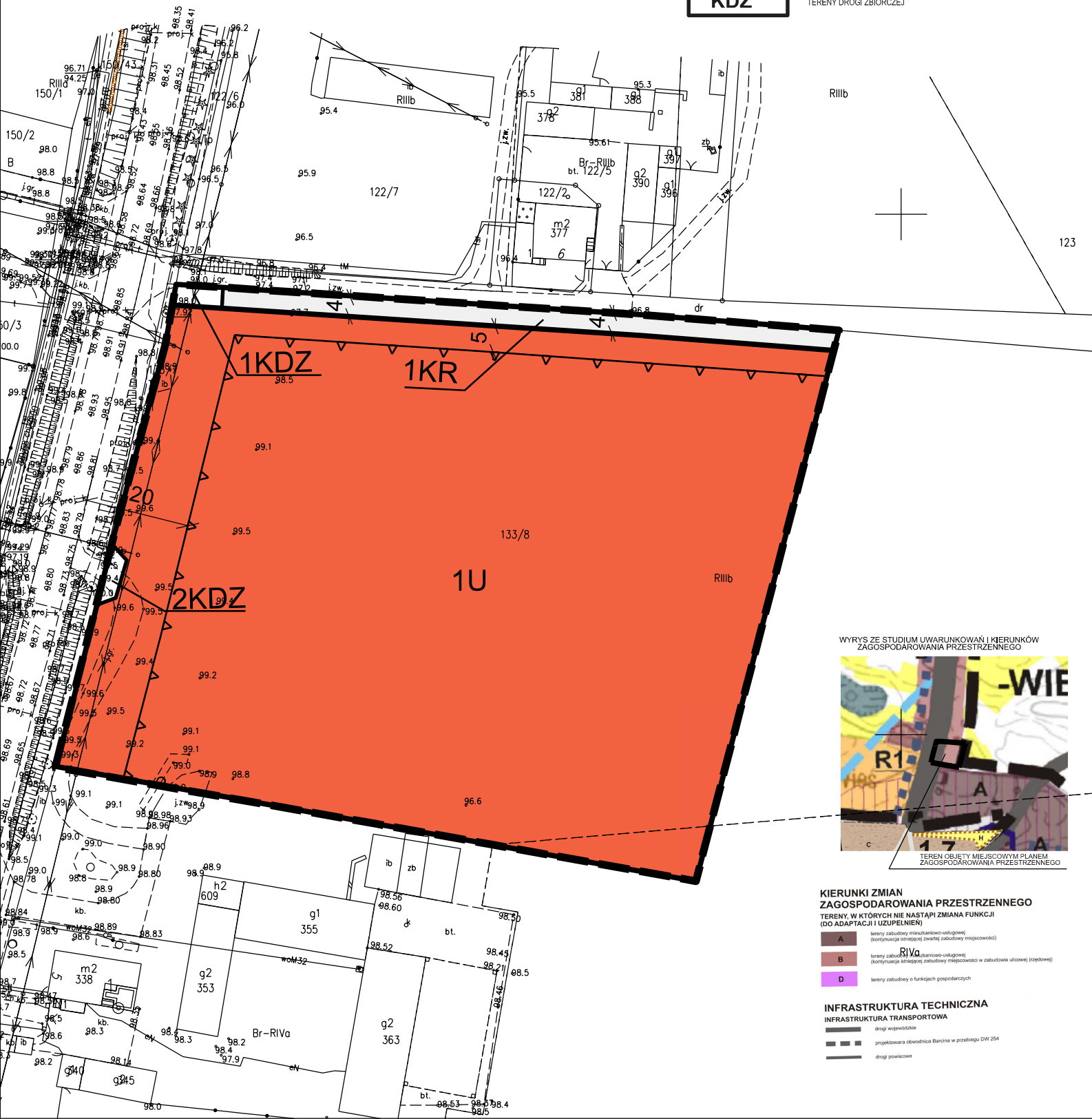
SKALA 1 : 1 000



Mapa zasadnicza w skali 1:1000
Układ współrzędnych 2000 pas 6

LEGENDA

-  GRANICA OBSZARU OBJĘTEGO PLANEM MIEJSCOWYM
-  LINIE ROZGRANICZAJĄCE TERENY O RÓŻNYM PRZEZNACZENIU LUB RÓŻNYCH ZASADACH ZAGOSPODAROWANIA
-  NIEPRZEKACZALNE LINIE ZABUDOWY
-  TEREN USŁUG
-  TEREN KOMUNIKACJI DROGOWEJ WEWNĘTRZNEJ
-  TERENY DROGI ZBIORCZEJ



WYRYS ZE STUDIUM UWARUNKOWAŃ I KIERUNKÓW ZAGOSPODAROWANIA PRZESTRZENNEGO



KIERUNKI ZMIAN ZAGOSPODAROWANIA PRZESTRZENNEGO

TERENY, W KTÓRYCH NIE NASTĄPI ZMIANA FUNKCJI (DO ADAPTACJI I UZUPELNIENIA)

-  A tereny zabudowy mieszkaniowo-usługowej (komunikacja istniejącej zabudowy mieszkaniowej)
-  B tereny zabudowy usługowo-usługowej (komunikacja istniejącej zabudowy usługowej (rozprawnej))
-  D tereny zabudowy o funkcjach gospodarczych

INFRASTRUKTURA TECHNICZNA

- INFRASTRUKTURA TRANSPORTOWA
-  drogi wojewódzkie
 -  projektowana obwodnica Barcinie w przebiegu DW 254
 -  drogi powiatowe